



ESTADO DO PARANÁ



Folha 1

Órgão Cadastro: IAT

Em:

27/03/2026 08:14



Protocolo:

25.663.866-5

Interessado 1: INSTITUTO ÁGUA E TERRA

Interessado 2:

Assunto: ORCAMENTO E FINANÇAS

Cidade: CURITIBA / PR

Palavras-chave: PRESTACAO DE CONTAS

Nº/Ano

-

Detalhamento: PRESTAÇÃO DE CONTAS - FUNDO ESTADUAL DE RECURSOS HÍDRICOS - FRHI_EXERCÍCIO DE 2025

Código TTD: -

Para informações acesse: <https://www.eprotocolo.pr.gov.br/spiweb/consultarProtocolo>

Ofício nº 53/2026 – DISAR/IAT

Curitiba, 31 de março de 2026

Assunto: Encaminhamento do Relatório de Prestação de Contas do Fundo Estadual de Recursos Hídricos - FRHI – Exercício de 2025.

Protocolo: 25.663.866-5

Exmo Secretário

Rafael Valdomiro Greca de Macedo

Presidente do Conselho Estadual de Recursos Hídricos – CERH/PR

Em atendimento às normativas vigentes e ao trâmite regimental deste Conselho, apresentamos o Relatório de Prestação de Contas do Fundo Estadual de Recursos Hídricos - FRHI referente ao exercício de 2025.

Cumprir informar que a consolidação da execução física e financeira, bem como todas as justificativas técnicas referentes aos projetos em andamento e aos saldos orçamentários resguardados para os ciclos subsequentes, encontram-se integralmente detalhadas e fundamentadas no corpo do Relatório em anexo.

Diante do exposto, encaminha-se a presente matéria para análise e submissão à Câmara Técnica dos Instrumentos da Política Estadual de Recursos Hídricos – CTINS, para posterior apreciação e deliberação pelo plenário do CERH/PR.

Atenciosamente,

(assinado eletronicamente)

José Luiz Scroccaro

Diretor de Saneamento Ambiental e Recursos Hídricos

Documento: **OficioDISAR532026_25.663.8665_CERH_CTNIS_PrestacaodeContas_FRHI2025.pdf**.


Assinatura Avançada realizada por: **Jose Luiz Scroccaro (XXX.909.339-XX)** em 31/03/2026 18:05 Local: IAT/DISAR.

Inserido ao protocolo **25.663.866-5** por: **Juliana Rasera** em: 31/03/2026 17:45.



Documento assinado nos termos do Art. 38 do Decreto Estadual nº 7304/2021.

A autenticidade deste documento pode ser validada no endereço:
<https://www.eprotocolo.pr.gov.br/spiweb/validarDocumento> com o código:



INSTITUTO ÁGUA E TERRA
DIRETORIA DE SANEAMENTO AMBIENTAL E RECURSOS HÍDRICOS – DISAR
PROTOCOLO Nº 25.663.866-5


PRESTAÇÃO DE CONTAS – PERÍODO DE 2025
FUNDO ESTADUAL DE RECURSOS HÍDRICOS - FRHI

Em atendimento à legislação que regulamenta a gestão do Fundo Estadual de Recursos Hídricos - FRHI, a Diretoria de Saneamento Ambiental e Recursos Hídricos – DISAR do Instituto Água e Terra – IAT, apresenta o Relatório Circunstanciado de Prestação de Contas referente ao exercício fechado de 2025.


O presente documento tem como objetivo demonstrar a execução orçamentária e financeira do Fundo, em conformidade com o Plano de Aplicação aprovado pelo Conselho Estadual de Recursos Hídricos – CERH. Na sequência, apresenta-se o Plano de Aplicação aprovado conforme consta no mov. 7 do protocolo nº 24.490.029-1 (cópia inserida ao ANEXO 1), bem como, replicado abaixo:

I. PLANO DE APLICAÇÃO DO FUNDO ESTADUAL DE RECURSOS HÍDRICOS
2025/2026


ITEM	DESCRIÇÃO	SETOR	VALOR PROGRAMADO	VALOR EXECUTADO	SALDO PROJETO	PREVISÃO USO EM 2025
1	Implementação de ações do Plano da Bacia Coalhar, com recursos da Cobrança.	Coalhar	40.000.000,00	0	40.000.000,00	
	Valor Aprovado pelo CERH		40.000.000,00			
2.1	Elaboração – Alto Ivaí Baixo Iguaçu Médio Iguaçu Bacias Piquiri e Paraná 2 Atualização/Conclusão – Baixo Ivaí e Paraná 1 Tibagi Jordão Revisão – Coalhar Paraná 3 Norte Pioneiro Piraponema Litorânea	GEBH	30.000.000,00	0	30.000.000,00	5.000.000,00
2.2	Contrato com Itaipu Binacional para elaboração de 02 Planos de Bacias	GEBH	3.000.000,00	0	3.000.000,00	0
2.3	Implementação de ações nas 5 (cinco) bacias que possuem Plano	GEBH	10.000.000,00	0	10.000.000,00	0
	Valor Aprovado pelo CERH		43.000.000,00			
3	Execução da Obra de Controle e Recuperação da Erosão "Água da Mina" - CNPJ:	GESA	20.978.606,00	13.113.829,89	7.864.776,11	7.864.776,11



	55.296.386/0001-12 - Credor: Consórcio Água da Mina					
4	Execução de Obras de implantação de sistema de Controle de Erosão e Drenagem no município de Japurá - Protocolo nº 20.917.462-6 / 21.198.465-1	GESA	850.000,00	730.964,23	119.035,77	0
5	Município de Loanda - R\$ 50.000,00 - Drenagem	DDR/ GESA	50.000,00	50.000,00	0	0
6	Execução de Obras de Galerias Pluviais no Município de Loanda - Protocolo nº 18.046.130-2	DDR/ GESA	450.000,00	409.971,61	40.028,39	0
7	Obra de drenagem no Município de Rancho Alegre	DDR/ GESA	50.000,00	0	50.000,00	0
8	Obra de drenagem no Município de Ribeirão do Pinhal	DDR/ GESA	200.000,00	0	200.000,00	0
9	Barracão de triagem recicláveis no município de São Mateus do SUL - Protocolo nº 17.802.350-0	DRS/ GESA	500.000,00	0	500.000,00	0
10	Caminhão limpa fossa no município de Saudade do Iguçu	DRS/ GESA	295.000,00	0	295.000,00	0
	Valor Aprovado pelo CERH		23.373.606,00			
11	Pagamento despesas da Operação Verão Pontal do Paraná e Guaratuba	GESA	7.323.309,17	7.323.309,17		
12.1	Re-equilíbrio Econômico-financeiro do Contrato nº 078/2022 - Controle de Cheias no Rio Palmital	GESA	1.391.254,00	1.391.254,00		
12.2	Re-equilíbrio Econômico-financeiro do Contrato nº 083/2022 - Controle de Cheias no Rio Palmital	GESA	752.283,00	752.283,00		
12.3	Desapropriação de área particular para Obras de Controle de Cheias do Rio Palmital	GESA	3.215.000,00	3.215.000,00		
12.4	Reajuste de Desapropriação de área particular para Obras - de Controle de Cheias do Rio Palmital - Bacia 01-02A	GESA	481.960,69	0	481.960,69	
	Valor Aprovado pelo CERH		13.163.806,86			
	Município de Jaguapitã - R\$ 1.246.000,00 - Parque	Projetos Especiais	1.246.000,00	96.829,20	1.149.170,80	1.149.170,80
13.	Parque Ambiental no Município de Santo Antônio do Sudoeste	Projetos Especiais	1.173.010,58	160.599,00	1.012.411,58	1.012.411,58
	Parque Ambiental no Município de Moreira Sales	Projetos Especiais	976.989,42	56.000,00	920.989,42	920.989,42
	Valor Aprovado pelo CERH		3.396.000,00			
	DESCRIÇÃO	SETOR	VALOR PROGRAMADO	VALOR EXECUTADO	SALDO PROJETO	PREVISÃO USO EM 2025
14.	Poço Artesiano no Município de Ampere	GESA	50.000,00	0	50.000,00	0
	Poço Artesiano no Município de Coronel Vivida	GESA	100.000,00	0	100.000,00	0
	Poço Artesiano no Município de Manfrinópolis	GESA	50.000,00	0	50.000,00	0
	Poço Artesiano no Município de São Jorge do Oeste	GESA	50.000,00	0	50.000,00	0
	Poço Artesiano no Município de Saudade do Iguçu	GESA	70.000,00	0	70.000,00	0
	Valor Aprovado pelo CERH		320.000,00			




15.1	Aquisição de 400 estações climatológicas (Meteorológicas e Hidrológicas), que realizam leitura de parâmetros ambientais.	GEMF	20.545.970,00		20.545.970,00	20.545.970,00
15.2	Contratação de empresa técnica especializada em manutenção preventiva, corretiva e operação das estações telemétricas hidrológicas, pluviométricas e fluviométricas	GEMF	6.226.030,00		6.226.030,00	1.000.000,00
15.3	Serviço de manutenção das estações climatológicas anual.	GEMF	3.200.000,00		3.200.000,00	500.000,00
15.4	Monitoramento hidrométrico, incluindo medições de vazões, velocidade dos rios, nível d'água, seções de escoamento e precipitação	GEMF	1.000.000,00	286.285,15	713.714,85	150.000,00
	Valor Aprovado pelo CERH		30.972.000,00			
16.	Estudos e pesquisas voltadas ao enfrentamento às Mudanças Climáticas, através da Gestão Sustentável dos Recursos Hídricos.	DISAR	12.000.000,00	2.502.019,56	9.497.980,44	1.000.000,00
	Valor Aprovado pelo CERH		12.000.000,00			
17.	Atualização do Plano Diretor de Drenagem da Bacia do Alto Iguaçu - Avaliação dos cenários hidrológicos, mapeamento das áreas inundáveis, proposta de medidas de controle, elaboração de anteprojetos, orçamentos e estudos ambientais de medidas propostas na RMC.	GESA	9.000.000,00	0	9.000.000,00	9.000.000,00
	Valor Aprovado pelo CERH		9.000.000,00			
18.	Ampliação e evolução da plataforma SIGARH com manutenção evolutiva e inclusão de novas funcionalidades	NGI	12.000.000,00	0	12.000.000,00	2.000.000,00
	Valor Aprovado pelo CERH		12.000.000,00			
	TOTAL		187.225.412,86	30.088.344,81	157.137.068,05	50.143.317,91
	DESCRIÇÃO	SETOR	VALOR PROGRAMADO	VALOR EXECUTADO	SALDO PROJETO	PREVISÃO USO EM 2025
19.	Aquisição de 20 caminhonetes 4x4, sendo: 04 – Regionais 01 – Disar 01 - Assessoria 03 – GEBH 03 – GESA 08 – Perfuração de Poços 24.309.440-2	DISAR				6.300.000,00
20.	Desassoreamento e Limpeza de Canais do município de Pontal do Paraná- 22.647.832-9	GESA				2.058.840,58
21.	Desassoreamento e Limpeza de Canais do município de Paranaguá - 21.087.707-0	GESA				443.451,70
22.	Aquisição de ferramentas para uso em sondas roto-pneumáticas - 23.952.500-8	GESA				663.986,46
23.	Aquisição de caminhões para perfuração de poços	GESA				24.000.000,00
24.	Projetos – Drenagem Parques Urbanos Rampas e trapiches	GESA				9.143.000,00



	náuticos. Adesão ATA				
25.	Contratação de serviços especializados para elaboração de Projetos para auxílio aos municípios	GESA			25.000.000,00
26.	Obras de Drenagem	GESA			36.975.227,00
27.	Controle de Erosão e Cheias	GESA			96.943.434,50
28.	Parques Urbanos	GESA			52.861.428,37
29.	Barracão de Recicláveis (não aprovado)	GESA			84.000.000,00
30.	Obras de Drenagem e Combate à Erosão do Solo - Implantação de Sist. de Drenagem, Recuperação de Área Degradadas e de Corpos Hídricos (Loanda) VALOR COMPLEMENTAR	GESA			4.717.159,46
31.	Controle de Cheias Contrapartida PAC - Implantação de Obras para Controle de Cheias na Bacia do Alto Iguaçu, Recuperação de Áreas Degradadas e de Corpos Hídricos VALOR COMPLEMENTAR	GESA			22.785.225,60
32.	Proteção de nascentes (região metropolitana)	GEBH			10.000.000,00
33.	Instalação de sistema de tratamento de esgoto doméstico em área rural	GEBH			5.000.000,00
34.	Programa de aceleração dos CBHs	GEBH			1.000.000,00
35.	Consultoria Técnica Especializada para acompanhamento e alinhamento técnico dos Planos de Bacias	GEBH			4.000.000,00
36.	Capacitação e participação em eventos afetos aos recursos hídricos e saneamento ambiental	GEBH			2.000.000,00
	TOTAL				387.891.753,67

II. O FUNDO DE RECURSOS HÍDRICOS POSSUI AS SEGUINTEs CONTAS VINCULADAS AO FUNDO DE RECURSOS HÍDRICOS

- a. Banco do Brasil nº 12.959-3 (Fonte 759/146 recursos decorrentes da cobrança pelo uso da água, arrecadada pelo Comitê de Bacia do COALIAR).
- b. Banco do Brasil nº 12.960-7 (Fonte 759/146 recursos decorrentes da cobrança destinados para Agência de Bacias – 7,5%).
- c. Banco do Brasil nº 209.827-X (Fonte 709/105 recursos decorrentes de Royalties das usinas hidrelétricas).
- d. Banco do Brasil nº 14.838-5 (Fonte 709/105 recursos decorrentes de Royalties das usinas hidrelétricas e Consórcio Itaipu).



III. QUADRO DE RECEITAS DISPONIBILIZADO PELA GERÊNCIA FINANCEIRA DO INSTITUTO ÁGUA E TERRA

a. Receitas:					
	Fonte 759 (146)	Fonte 759 (146)	Fonte 709 (105)	Fonte 709 (105)	Fonte 709 (105)
Conta Bancária	C/C 12.959-3	C/C 12.960-7	C/C 209.827-X	C/C 14.838-5	C/C 400.000-5
Saldo 01/01/2025	25.787.802,65	3.637.465,07	41.924.029,05	2.892.951,76	
Valor Arrecadado	3.765.620,75	305.133,44	63.640.388,00	0,00	0,00
Valor Repassado da C/C 209.827-X para 400.000-5			-95.938.522,44		
Valor Repassado referente à transferência entre contas - 400.000-5 para 14.838-5				9.381.304,16	
Rendimento Financeiro	2.971.396,13	408.545,13	335.473,39	212.277,98	
TOTAL	32.524.819,53	4.351.143,64	9.961.368,00	12.486.533,90	
Despesas 2025	-60.117,90	-8.235,24	-4.995.480,53	-9.880.654,25	-41.046.598,41
Saldo 31/12/2025	32.464.701,63	4.342.908,40	4.965.887,47	2.605.879,65	

Observação: O total arrecadado foi transferido integralmente para a conta 400.000-5 (Conta Única do Tesouro).

IV. DESPESAS CONFORME INFORMAÇÕES DISPONIBILIZADAS PELA GERÊNCIA FINANCEIRA DO INSTITUTO ÁGUA E TERRA

Dentre os itens aprovados no Plano de Aplicação do Fundo, o quadro a seguir detalha aqueles que registraram execução financeira ao longo do ano-base de 2025.

Item	ITEM - PLANO DE APLICAÇÃO	Fonte 709 (105)
	PIS/PASEP	R\$ 68.689,49
	Serviços Bancários	R\$ 1.741,88
3 e 22.	Execução da Obra de Controle e Recuperação da Erosão "Água da Mina" - CNPJ: 55.296.386/0001-12 - Credor: Consórcio Água da Mina	R\$ 9.878.576,02
6.	Execução de obras de galerias pluviais no município de Loanda	R\$ 409.971,61
12.4 e 31.	Reajuste de Desapropriação de área particular para Obras - de Controle de Cheias do Rio Palmital - Bacia 01-02ª - PAC - Implantação de Obras para Controle de Cheias na Bacia do Alto Iguaçu, Recuperação de Áreas Degradadas e de Corpos Hídricos - Contrapartida - Valor Complementar	R\$ 3.619.906,03
15.4	Monitoramento hidrométrico, incluindo medições de vazões, velocidade dos rios, nível d'água, seções de escoamento e precipitação.	R\$ 443.420,00
16.	Estudos e pesquisas voltadas ao enfrentamento às Mudanças Climáticas, através da Gestão Sustentável dos Recursos Hídricos	R\$ 2.502.019,56
18.	Ampliação e evolução da plataforma SIGARH com manutenção evolutiva e inclusão de novas funcionalidades	R\$ 420.096,04
19	Aquisição de 20 caminhonetes 4x4, sendo: 04 - Regionais; 01 - Disar; 01 - Assessoria; 03 - GEBH; 03 - GESA; 08 - Perfuração de Poços	R\$ 6.300.000,00
20.	Desassoreamento e Limpeza de Canais Pontal do Paraná	R\$ 869.509,80
21.	Desassoreamento e Limpeza de Canais Paranaaguá	R\$ 443.451,70
23.	Aquisição de caminhões para perfuração de poços	R\$ 22.929.000,00
26.	Obras de Drenagem	R\$ 1.469.952,68
27.	Controle de Erosão e Cheias	R\$ 1.639.270,99
	TOTAL EXECUTADO - PERÍODO 2025	R\$ 50.995.605,80

V. DETALHAMENTO DO DESENVOLVIMENTO DAS AÇÕES LISTADAS NO PLANO DE APLICAÇÃO, EXECUTADAS NO PERÍODO DE 2025

• Item 1

Item	Implementação de ações do Plano da Bacia Coalhar, com recursos da cobrança
Setor Responsável:	Gerência de Gestão de Bacias Hidrográficas – GEBH/DISAR
Valor Aprovado:	R\$ 40.000.000,00.
Protocolo	16.339.247-0/22.292.500-2/23.718.046-1

A presente ação destina-se exclusivamente à aplicação dos recursos arrecadados por meio da Cobrança pelo Direito de Uso de Recursos Hídricos na região de abrangência do Comitê de Bacias do Alto Iguaçu e Afluentes do Alto Ribeira – COALIAR. A execução deste montante encontrava-se temporariamente represada pela necessidade legal de um Agente Técnico-Financeiro para administrar e repassar os valores.

Para solucionar este passivo histórico e destravar os recursos do Comitê, o IAT, através da GEBH/DISAR, dedicou o exercício de 2025 à tramitação dos processos para a contratação do Agente Técnico-Financeiro. A ação culminou na assinatura oficial do Contrato nº 10.444/2025 com o Banco Regional de Desenvolvimento do Extremo Sul - BRDE, formalizado em 18/12/2025, conforme inserido ao ANEXO 2.

Com a formalização deste contrato, o BRDE passou a atuar oficialmente como o gestor financeiro desta rubrica do FRHI, sendo necessária a transferência desse montante pelo IAT para o BRDE, conforme contrato celebrado.

• Item 2.1

Item	Elaboração dos Planos de Bacias e enquadramento dos corpos hídricos: Alto Ivaí, Baixo Iguaçu, Médio Iguaçu, Bacias Piquiri e Paraná 2; atualização/conclusão – Baixo Ivaí e Paraná 1, Tibagi, Jordão; e Revisão – Coalhar, Paraná 3, Norte Pioneiro, Piraponema, Litorânea.
Setor Responsável:	Gerência de Gestão de Bacias Hidrográficas – GEBH/DISAR
Valor Aprovado:	R\$ 30.000.000,00.
Protocolo	23.777.639-9

A finalidade dessa ação, é adotar o Paraná como base técnica e legal para a priorização de investimentos e atendimento da Política de Recursos Hídricos, possibilitando a uniformização dos documentos, a integração das informações, a comparabilidade entre bacias hidrográficas e a consolidação das estratégias de gestão em âmbito estadual, fortalecendo a gestão integrada das 12 (doze) Unidades Hidrográficas de Gerenciamento de Recursos Hídricos - UHGRHs. Conforme planejamento aprovado pelo CERH/PR, o escopo dos serviços abrange uma área de aproximadamente 199.314 km² de território paranaense.

O período de 2025 foi dedicado à fase interna e externa do certame. O processo licitatório, que havia sido instaurado no final de 2024, teve o seu Edital oficialmente publicado no mês de outubro de 2025, conforme consta no Portal da Transparência, disponível no link: https://www.transparencia.pr.gov.br/pte/pages/compras/licitacoes/detalhamentos/detalham_ento_licitacoes_gms?windowId=021

- **Item 2.2**

Item	Contrato com Itaipu Binacional para elaboração de 2 Planos de Bacias.
Setor Responsável:	Gerência de Gestão de Bacias Hidrográficas – GEBH/DISAR
Valor Aprovado:	R\$ 3.000.000,00.

Considerando a ampliação da elaboração e revisão dos Planos de Bacias e Enquadramento dos Corpos hídricos para todo o território paranaense, o acordo com a Itaipu Binacional teve seu objetivo readequado. Ficou estabelecido que, após a conclusão dos Planos de Bacias, será celebrado convênio entre o IAT e a Itaipu Binacional para a implementação de ações estratégicas identificadas nos Planos das Bacias dos rios Piquiri e Paraná 2, bem como no Plano da Bacia do Paraná 3.


Não houve execução financeira no exercício de 2025. Esta ausência de liquidação justificou-se integralmente pela alteração do objetivo da parceria. Na 13ª Reunião Extraordinária do CERH/PR, ocorrida no dia 03 de outubro de 2025, a equipe técnica do IAT esclareceu aos conselheiros que a implementação das ações financeiras "*ocorrerá apenas após a conclusão dos planos, justificando a previsão zero para 2025*".

- **Item 2.3**

Item	Implementação de ações nas 5 bacias possuem Plano.
Setor Responsável:	Gerência de Gestão de Bacias Hidrográficas – GEBH/DISAR
Valor Aprovado:	R\$ 10.000.000,00.

A presente rubrica destinada para a futura execução de programas, projetos e obras prioritárias nas cinco bacias hidrográficas do Estado que já possuem Planos de Bacia aprovados, não obteve execução financeira direta no exercício de 2025.

Tal situação decorre do próprio cronograma de planejamento estratégico conduzido pela GEBH, uma vez que, conforme registrado no Plano de Aplicação, a utilização desta rubrica está condicionada à revisão dos Planos de Bacia, com a previsão de que sua aplicação será revista após a conclusão dos Planos.



• **Item 3 e Item 22**

Item 3	Execução da obra de controle e recuperação da erosão "água da mina" - CNPJ: 55.296.386/0001-12 - Credor: Consórcio Água da Mina
Setor Responsável:	Divisão de Drenagem/Gerência de Saneamento – DDR/GESA
Valor Programado para a ação	R\$ 20.978.606,00
Saldo no Plano de Aplicação (2025/2026):	R\$ 7.864.776,11
Item 22	Valor Complementar Obras de drenagem e combate à erosão do solo - Implantação de Sist. De drenagem, recuperação de área degradadas e de corpos hídricos (Loanda)
Valor Complementar Aprovado	R\$ 4.717.159,46
Valor total executado para os itens 3 e 22.	R\$ 9.878.576,02
Protocolos	18.046.130-2: Trata do Convênio nº 178/2021 firmado diretamente com a Prefeitura Municipal de Loanda para a execução complementar da ampliação da rede de galerias pluviais, infraestrutura fundamental para desviar as águas da chuva e garantir o estancamento seguro da voçoroca 22.568.335-2: Referente à liquidação da 6ª Medição da obra, englobando o pagamento de notas fiscais custeadas com os aportes depositados na conta bancária específica. 23.479.876-6: Abrange o processamento e o pagamento contínuo das medições subsequentes atreladas ao Contrato nº 3492/2024.


A presente rubrica visa sanar um dos maiores passivos ambientais e de infraestrutura urbana do Estado, localizado no município de Loanda. O complexo projeto de engenharia envolve o estancamento e a estabilização de uma erosão severa (voçoroca da "Água da Mina"), bem como a implantação de um parque linear e infraestrutura de escoamento pluvial.

Conforme registrado e justificado nas atas da CTINS, a gestão do IAT optou pela criação de uma conta bancária específica para aportar os valores do Fundo. A autarquia atuou em parceria direta com a Itaipu Binacional, a SEDEST e a Prefeitura Municipal de Loanda, garantindo assim total transparência e evitando a mistura de pagamentos neste projeto de grande porte.

A obra principal teve início no segundo semestre de 2024 e apresentou um avançado progresso ao longo de 2025. O projeto atingiu 73,48% de execução física já no mês de setembro, e o encerramento do exercício atingiu as metas planejadas.

Conforme o levantamento contábil consolidado pela Gerência Financeira, houve a execução financeira de R\$ 9.878.576,02, conforme quadro abaixo e comprovantes inseridos ao ANEXO 3.

Nº LIQUIDAÇÃO	ORDEM BANCÁRIA	DATA DO PAGAMENTO	VALOR PAGO
2025NL000004	2025OB000007	20/01/2025	15.811,35
2025NL000004	2025OB000000038	20/01/2025	765.269,34
2025NL000008	2025OB000013	14/02/2025	15.964,76
2025NL000008	2025OB000014	14/02/2025	26.607,93
2025NL000008	2025OB000015	14/02/2025	1.287.823,72



2025NL000033	2025OB000059	16/06/2025	68.525,15
2025NL000011	2025OB000019	14/03/2025	17.733,93
2025NL000011	2025OB000020	14/03/2025	29.556,55
2025NL000011	2025OB000021	14/03/2025	1.430.537,01
2025NL000024	2025OB000039	25/04/2025	12.229,36
2025NL000024	2025OB000040	25/04/2025	20.382,27
2025NL000024	2025OB000041	25/04/2025	986.501,85
2025NL000025	2025OB000042	30/04/2025	10.308,56
2025NL000025	2025OB000043	30/04/2025	17.180,94
2025NL000025	2025OB000044	30/04/2025	831.557,30
2025NL000047	2025OB000080	31/07/2025	1.136,41
2025NL000047	2025OB000081	31/07/2025	1.894,01
2025NL000047	2025OB000079	31/07/2025	91.670,07
2025NL000053	2025OB000086	12/08/2025	7.846,49
2025NL000053	2025OB000088	12/08/2025	13.077,49
2025NL000053	2025OB000090	12/08/2025	236.087,76
2025NL000027	2025OB000046	13/05/2025	7.181,08
2025NL000027	2025OB000047	13/05/2025	11.968,47
2025NL000027	2025OB000048	13/05/2025	579.273,77
2025NL000032	2025OB000056	16/06/2025	6.619,29
2025NL000032	2025OB000057	16/06/2025	11.032,16
2025NL000032	2025OB000058	16/06/2025	465.431,41
2025NL000051	2025OB000092	12/08/2025	396.862,63
2025NL000052	2025OB000087	12/08/2025	1.241,71
2025NL000052	2025OB000089	12/08/2025	2.069,51
2025NL000052	2025OB000091	12/08/2025	100.164,40
2025NL000064	2025OB000109	18/09/2025	4.972,95
2025NL000064	2025OB000111	18/09/2025	8.288,26
2025NL000064	2025OB000113	18/09/2025	401.151,56
2025NL000065	2025OB000110	18/09/2025	786,97
2025NL000065	2025OB000112	18/09/2025	1.311,62
2025NL000065	2025OB000114	18/09/2025	63.482,23
2025NL000084	2025OB000145	15/10/2025	662,43
2025NL000084	2025OB000147	15/10/2025	1.104,04
2025NL000084	2025OB000150	15/10/2025	53.435,63
2025NL000094	2025OB000166	18/11/2025	2.415,95
2025NL000094	2025OB000167	18/11/2025	4.026,59
2025NL000094	2025OB000170	18/11/2025	83.345,40
2025NL000041	2025OB000070	14/07/2025	7.401,50
2025NL000041	2025OB000071	14/07/2025	12.335,83
2025NL000041	2025OB000074	14/07/2025	597.054,27
2025NL000042	2025OB000072	14/07/2025	1.171,29
2025NL000042	2025OB000073	14/07/2025	1.952,15
2025NL000042	2025OB000075	14/07/2025	94.483,83
2025NL000083	2025OB000146	15/10/2025	4.185,94
2025NL000083	2025OB000148	15/10/2025	6.976,57
2025NL000083	2025OB000149	15/10/2025	337.665,93
2025NL000095	2025OB000171	18/11/2025	111.541,50
2025NL000096	2025OB000168	18/11/2025	382,51
2025NL000096	2025OB000169	18/11/2025	637,51
2025NL000096	2025OB000172	18/11/2025	30.855,46
2025NL000100	2025OB000181	08/12/2025	3.201,14
2025NL000100	2025OB000182	08/12/2025	5.335,24
2025NL000100	2025OB000185	08/12/2025	258.225,57
2025NL000103	2025OB000183	08/12/2025	506,58
2025NL000103	2025OB000184	08/12/2025	844,30
2025NL000103	2025OB000187	08/12/2025	37.379,78
2025NL000102	2025OB000186	08/12/2025	3.484,42
2025NL000128	2025OB000225	17/12/2025	2.682,71
2025NL000128	2025OB000227	17/12/2025	4.471,19
2025NL000128	2025OB000229	17/12/2025	216.405,42
2025NL000129	2025OB000226	17/12/2025	424,54
2025NL000129	2025OB000228	17/12/2025	707,57
2025NL000129	2025OB000230	17/12/2025	34.246,15
TOTAL			R\$ 9.878.576,02

Na sequência, apresentam-se algumas imagens extraídas do 18º Relatório de Medição, conforme o contido no protocolo 23.479.876-6:




Foto 01 – Montagem forma e armação fundo e misula aduela est. 0+348 a est. 0+360



Foto 02 – Trecho aduela est. 0+348 a est. 0+360



Foto 05 – Concretagem paredes misula e laje superior aduela est. 0+360 a est. 0+372



Foto 06 – Equipamento vibratório do concreto



Foto 13 – Estaca de ancoragem de tirantes para suporte do escoramento da escavação




Foto 14 – Vala provisória para desvio de drenagem urbana

• **Item 6**

Item	Execução de obras de galerias pluviais no município de Loanda
Sector Responsável:	Divisão de Drenagem – DDR/GESA
Valor Aprovado:	R\$ 450.000,00
Valor executado em 2025:	R\$ 409.971,61
Protocolos	18.046.130-2

A obra de execução de galerias pluviais (Drenagem na Rua Estados Unidos e ramificações), em Loanda, foi totalmente concluída no exercício. A execução financeira da obra foi de R\$ 409.971,61, conforme abaixo e documento inserido ao ANEXO 7.



Nº LIQUIDAÇÃO	ORDEM BANCÁRIA	DATA DO PAGAMENTO	VALOR PAGO
2025NL000038	2025OB000068	10/07/2025	409.971,61
TOTAL			R\$ 409.971,61

Na sequência, imagens apresentadas pela fiscalização do Convênio:



• **Item 11**

Item	Pagamento despesas Operação Verão - Restituição
Setor Responsável:	Gerência de Saneamento – GESA e Diretoria Administrativa Financeira - DIAFI
Valor Aprovado:	R\$ 7.323.309,17
Protocolo	23.396.219-8/22.647.832-9/21.087.707-0/23.469.419-7

Conforme já deliberado anteriormente, no exercício de 2024, período em que o FRHI era administrado financeiramente pela Secretaria de Estado da Fazenda – SEFA, foram executados repasses no montante de R\$ 7.323.309,17, vinculados à rubrica genérica denominada “Operação Verão”.

Durante a análise do Relatório de Prestação de Contas do exercício de 2024, instruído no protocolo nº 23.469.419-7 (ANEXO 5), a CTINS e o CERH/PR constataram que tais despesas não apresentavam a aderência técnica exigida aos objetivos normativos do FRHI. Para sanar a desconformidade identificada, foi emitida a Recomendação CERH nº 01/2025 (ANEXO 5), por meio da qual o Conselho determinou oficialmente à SEFA a restituição dos valores utilizados em desacordo com os preceitos legais do Fundo.

Em atendimento à deliberação, a gestão do IAT adotou medidas corretivas, como a extinção da rubrica genérica anteriormente utilizada, passando o apoio às ações preventivas no litoral a ocorrer exclusivamente por meio de convênios específicos voltados a serviços de desassoreamento e limpeza de canais; e a formalização da cobrança administrativa por meio do protocolo nº 23.396.219-8 (ANEXO 5), no qual a Diretoria Administrativa e Financeira – DIAFI solicita a regularização contábil e a devolução do montante atualizado à conta do FRHI.

- **Item 12.4 e Item 31**


Item 12.4	Reajuste de desapropriação de área particular para obras de controle de cheias do Rio Palmital - Bacia 01-02 A
Setor Responsável:	Gerência de Saneamento – GESA
Saldo no Plano de Aplicação (2025/2026):	R\$ 481.960,69
Item 31.	Controle de Cheias Contrapartida PAC - Implantação de Obras para Controle de Cheias na Bacia do Alto Iguaçu, Recuperação de Áreas Degradadas e de Corpos Hídricos
Valor complementar aprovado:	22.785.225,60
Valor total executado	R\$ 3.619.906,03
Protocolo	21.637.405-3, 17.183.785-5, 24.066.384-8, 24.066.420-8, 24.735.625-8, 24.735.740-8, 24.671.313-8, 24.671.313-8, 24.947.499-1, 24.947.690-0, 25.097.251-2, 25.097.860-0, 25.102.702-1, 24.748.837-5 e 25.102.530-4

As rubricas em questão destinaram-se a garantir a continuidade, o reequilíbrio contratual e a conclusão das obras de macrodrenagem e controle de cheias na Bacia do Alto Iguaçu, especificamente o grande empreendimento do PAC Palmital, que abrange os municípios de Colombo e Pinhais. A intervenção, estruturada em múltiplas etapas, prevê a implantação de parques lineares e grandes reservatórios de contenção para mitigar os severos impactos das inundações urbanas na região metropolitana.

A execução deste macroprojeto exigiu a adequação orçamentária no Plano de Aplicação do FRHI 2025/2026, sendo a atuação do Fundo no período de 2025 dividida em duas frentes de repasse:

- a. Reajuste de Desapropriação (Bacia IR 01-02A):** Para garantir o avanço físico do projeto, foi aprovada a rubrica de R\$ 481.960,69 voltada exclusivamente ao reajuste da desapropriação de áreas particulares. A liberação destas áreas é uma condicionante legal e técnica obrigatória para que o Estado possa iniciar a implantação do parque e do reservatório previstos para a Etapa 3 do empreendimento no município de Colombo (cujo status encontra-se na fase de revisão de documentos técnicos e jurídicos para efetivação das posses).
- b. Valor Complementar de Obras (Bacias IR 01-01 e IR 01-02B):** Ao longo de 2025, as frentes de serviços em execução no município de Colombo apresentaram um ritmo acelerado, atingindo 88,38% de avanço na Bacia IR 01-01 e 76,05% na Bacia IR 01-02B, estabelecendo a previsão de conclusão da obra para o primeiro semestre de 2026.

Para cobrir os custos finais desse forte avanço físico e absorver os sucessivos pedidos de Reequilíbrio Econômico-Financeiro - RRE dos Contratos nº 078/2022 e nº



083/2022 (impactados pela defasagem de insumos), o Conselho aprovou a destinação de um Valor Complementar de R\$ 22.785.225,60, os quais foram essenciais para a execução das ações do PAC Palmital em 2025.

Conforme o levantamento contábil consolidado pela Gerência Financeira, houve a execução financeira de R\$ 3.619.906,03, conforme quadro abaixo e comprovantes inseridos ao ANEXO 6.

Nº LIQUIDAÇÃO	ORDEM BANCÁRIA	DATA DO PAGAMENTO	VALOR PAGO	TOTAL
2025NL000074	2025OB000124	26/09/2025	23.827,96	R\$ 1.985.663,04
2025NL000074	2025OB000125	26/09/2025	39.713,26	
2025NL000074	2025OB000128	26/09/2025	1.922.121,82	
2025NL000075	2025OB000126	26/09/2025	8.657,15	R\$ 721.429,29
2025NL000075	2025OB000127	26/09/2025	14.428,58	
2025NL000075	2025OB000129	26/09/2025	698.343,56	
2025NL000079	2025OB000136	08/10/2025	12,9	R\$ 1.075,14
2025NL000079	2025OB000134	08/10/2025	21,5	
2025NL000079	2025OB000139	08/10/2025	1.040,74	
2025NL000078	2025OB000137	08/10/2025	554,51	R\$ 46.208,85
2025NL000078	2025OB000135	08/10/2025	924,17	
2025NL000078	2025OB000138	08/10/2025	44.730,17	
2025NL000088	2025OB000155	05/11/2025	252,32	R\$ 21.026,83
2025NL000088	2025OB000156	05/11/2025	420,53	
2025NL000088	2025OB000160	05/11/2025	20.353,98	
2025NL000089	2025OB000157	05/11/2025	824,6	R\$ 68.716,64
2025NL000089	2025OB000158	05/11/2025	1.374,33	
2025NL000089	2025OB000159	05/11/2025	66.517,71	
2025NL000099	2025OB000175	25/11/2025	182,56	R\$ 15.213,06
2025NL000099	2025OB000177	25/11/2025	304,26	
2025NL000099	2025OB000180	25/11/2025	14.726,24	
2025NL000098	2025OB000176	25/11/2025	495,98	R\$ 41.331,91
2025NL000098	2025OB000178	25/11/2025	826,63	
2025NL000098	2025OB000179	25/11/2025	40.009,30	
2025NL000107	2025OB000196	15/12/2025	139,03	R\$ 11.585,59
2025NL000107	2025OB000200	15/12/2025	231,71	
2025NL000107	2025OB000190	15/12/2025	11.214,85	
2025NL000109	2025OB000199	15/12/2025	107,53	R\$ 8.961,13
2025NL000109	2025OB000189	15/12/2025	179,22	
2025NL000109	2025OB000191	15/12/2025	8.674,38	
2025NL000111	2025OB000197	15/12/2025	32,69	R\$ 2.724,01
2025NL000111	2025OB000198	15/12/2025	54,48	
2025NL000111	2025OB000192	15/12/2025	2.636,84	
2025NL000125	2025OB000218	17/12/2025	8.261,18	R\$ 688.431,80
2025NL000125	2025OB000219	17/12/2025	13.768,63	
2025NL000125	2025OB000221	17/12/2025	666.401,99	
2025NL000124	2025OB000216	17/12/2025	90,46	R\$ 7.538,74
2025NL000124	2025OB000217	17/12/2025	150,77	
2025NL000124	2025OB000220	17/12/2025	7.297,51	
			Total:	R\$ 3.619.906,03

Na sequência, são apresentadas as imagens mais recentes da execução da bacia, encaminhadas pela fiscalização responsável pela demanda.



Foto 01 – Execução do dispositivo de entrada CO 78/2022 – Bacia 01-01



Foto 02 – Execução do dispositivo de entrada CO 78/2022 – Bacia 01-01



Foto 03 – Execução da pista de caminhada entorno bacia CO 78/2022 – Bacia 01-01



Foto 04 – Desmobilização lateral para continuidade da bacia CO 83/2022 – Bacia 01-02B

• Item 13


Item	Parques Urbanos
Setor Responsável:	Setor de Projetos Especiais/DPM
Valor Aprovado – Jaguapitã Convênio nº 071/2023 - 20.973.038-3	R\$ 1.246.000,00
Valor aprovado Santo Antonio do Sudoeste Convênio nº 255/2021 - 17.986.081-3	R\$ 1.173.010,58
Valor Aprovado - Moreira Sales Convênio nº 255/2021 - 17.263.616-0	R\$ 976.989,42

O objetivo fundamental desta infraestrutura é promover a recuperação de áreas degradadas, a revitalização de fundos de vale, a contenção de áreas erodidas e a proteção direta dos recursos hídricos locais. As obras encontram-se em conformidade com as diretrizes da Política Estadual de Recursos Hídricos, sendo consideradas áreas de amortecimento natural de cheias. Não houve execução financeira com recursos do FRHI para a presente ação. Na sequência, apresentam-se imagens de acompanhamento das obras em questão:

- Município de Jaguapitã: A obra atingiu o percentual de execução física de 29,81%.



Imagens de acompanhamento da obra do Parque Urbano de Jaguapitã



- Município de Moreira Sales: A obra atingiu o percentual de execução de 46,68%.



Imagens de acompanhamento da obra do Parque Urbano de Moreira Sales

- Município de Santo Antônio do Sudoeste: A obra atingiu o percentual de execução de 66,41%.




Imagens de acompanhamento da obra do Parque Urbano de Santo Antônio do Sudoeste

- **Item 14**

Item	Poços Artesianos
Setor Responsável	Setor de Poços/Divisão de Drenagem - DDR
Valor Aprovado	R\$ 320.000,00

Conforme já abordado e justificado em reunião anterior do Conselho, a rubrica de R\$ 320.000,00 destinada à perfuração de poços artesanais no Programa Água no Campo não obteve execução financeira com recursos do FRHI no exercício de 2025. A ausência de liquidação decorreu de estudos técnicos prévios que identificaram inviabilidade hidrogeológica, risco de baixa vazão ou pendências documentais por parte dos cinco municípios originalmente contemplados. Agindo com zelo pelo erário para evitar investimentos ineficazes, a gestão optou por não prosseguir com os projetos, resguardando integralmente o saldo no caixa do Fundo sob a classificação de “Em substituição”, o que



garante a disponibilidade do recurso para o remanejamento e atendimento de novas prioridades emergenciais do programa

- **Item 15.1**


Item	Aquisição de 400 estações climatológicas (meteorológicas e hidrológicas), que realizam leitura de parâmetros ambientais
Setor Responsável	Setor Responsável: Gerência de Monitoramento e Fiscalização - GEMF
Valor Aprovado	R\$ 20.545.970,00
Protocolo	24.673.578-6

O processo de aquisição não apresentou execução financeira no exercício de 2025. A ausência de liquidação decorre da devolução do processo pela Procuradoria-Geral do Estado - PGE/PR para ajustes. As adequações foram integralmente sanadas pela gestão, inclusive com novas cotações de mercado, encontrando-se o certame em fase preparatória para licitação em 2026.

No decorrer do exercício, o objeto foi integrado ao Programa de Segurança Hídrica do Paraná – PSH, iniciativa do Governo do Estado com apoio do Banco Mundial voltada ao enfrentamento de riscos hídricos agravados pelas mudanças climáticas. A aquisição das estações climatológicas passou a ser reconhecida como contrapartida financeira do Estado perante o Banco Mundial, o que implicou revisão dos quantitativos e condições contratuais para compatibilização com as exigências do Programa, notadamente a extensão do prazo de manutenção de 1 para 6 anos.

Em função dessa revisão, os quantitativos a serem licitados com recursos do FRHI ficaram assim definidos: 30 estações meteorológicas automáticas; 200 estações pluviométricas automáticas; 43 estações hidrológicas automáticas; Serviços associados de instalação, fornecimento de peças acessórias, medições de vazão, instalação de régua linimétrica e demais parâmetros hidrológicos; e Plano de manutenção de 3 anos, renovável por mais 3 anos (total de 6 anos), totalizando 273 estações a serem adquiridas com recursos do FRHI.

Como contrapartida do Banco Mundial, estão sendo acordadas aquisições adicionais, em fase de aprovação, que permitirão a expansão escalonada da rede: 30 estações meteorológicas adicionais; 101 estações pluviométricas automáticas adicionais; 46 estações hidrológicas automáticas adicionais; e serviços associados e plano de manutenção por 6 anos, incluindo a rede adquirida com recursos do FRHI, totalizando ao final do projeto 450 estações climáticas em operação.



- **Item 15.2**

Item	Contratação de empresa técnica especializada em manutenção preventiva, corretiva e operação das estações telemétricas hidrológicas, pluviométricas e fluviométricas
Setor Responsável	Setor Responsável: Gerência de Monitoramento e Fiscalização - GEMF
Valor Aprovado	R\$ 6.226.030,00
Protocolo	23.085.385-1

O objeto consiste na gestão, manutenção e operação da rede hidrológica telemétrica do IAT, abrangendo estações pluviométricas e fluviométricas, conforme previsto no processo. A parceria foi formalizada em dezembro de 2025, por meio de Contrato de Gestão nº 02/2025, celebrado com o SIMEPAR, publicada no DIOE 12033, prevendo repasses financeiros anuais a partir de 2026, conforme ANEXO 8.

- **Item 15.3**

Item	Serviço de manutenção das estações climatológicas anual
Setor Responsável	Setor Responsável: Gerência de Monitoramento e Fiscalização - GEMF
Valor Aprovado	R\$ 3.200.000,00
Protocolo	24.673.578-6


Este item foi incorporado ao processo licitatório referenciado no item “*aquisição de 400 estações climatológicas (meteorológicas e hidrológicas), que realizam leitura de parâmetros ambientais*”. A área técnica da GEMF/IAT definiu por reunir em um único processo licitatório o fornecimento dos bens (aquisição de estações) e a prestação dos serviços associados (instalação e manutenção), dada a especificidade e interdependência do objeto. Não há, portanto, processo licitatório autônomo para este item.

- **Item 15.4**

Item	Monitoramento Hidrométrico, incluindo medições de vazões, velocidade dos rios, nível d’água, seções de escoamento e precipitação
Setor Responsável	Setor Responsável: Gerência de Monitoramento e Fiscalização - GEMF
Valor Aprovado	R\$ 1.000.000,00
Saldo do Projeto conforme Plano de Aplicação 2025/2026	R\$ 713.714,85
Valor executado em 2025	R\$ 443.420,00
Protocolo	21.698.480-3

A presente ação refere-se ao monitoramento hidrométrico executado por meio do pagamento de observadores responsáveis pelas estações pluviométricas e fluviométricas distribuídas no Estado, conforme detalhado no protocolo.

No exercício de 2025, o valor efetivamente executado, totalizou R\$ 886.820,00, sendo R\$ 443.400,00 com recursos do caixa do IAT e R\$ 443.420,00 com recursos do Fundo



Estadual de Recursos Hídricos – FRHI, conforme Notas de Liquidação inseridas ao ANEXO 9.

Nº LIQUIDAÇÃO	ORDEM BANCÁRIA	DATA PAGAMENTO	VALOR
2025NL000019	2025OB000034	15/04/2025	72.180,00
2025NL000026	2025OB000045	07/05/2025	72.180,00
2025NL000040	2025OB000069	14/07/2025	73.400,00
2025NL000082	2025OB000144	13/10/2025	75.460,00
2025NL000119	2025OB000214	17/12/2025	75.520,00
2025NL000120	2025OB000215	17/12/2025	74.680,00
TOTAL			443.420,00

• **Item 16**

Item	Estudos e pesquisas voltadas ao enfrentamento às mudanças climáticas, através da gestão sustentável dos recursos hídricos
Setor Responsável:	Diretoria de Saneamento Ambiental e Recursos Hídricos - DISAR
Valor Aprovado:	R\$ 12.000.000,00
Valor executado em 2025	R\$ 2.502.019,56
Protocolo	22.526.618-2

A presente demanda está sendo executada conforme Termo de Fomento nº 002/2025, celebrado com a Fundação de Apoio ao Desenvolvimento da Faculdade Estadual de Filosofia, Ciências e Letras de Paranaguá e da Universidade Estadual do Paraná - FUNESPAR. O escopo central do projeto é o desenvolvimento de estudos e pesquisas para a execução de ações técnico-científicas voltadas ao enfrentamento das mudanças climáticas no Estado do Paraná. A ação atua diretamente na gestão sustentável dos recursos hídricos, visando o desenvolvimento de metodologias inovadoras e a transferência de conhecimento de caráter subsidiário para o aprimoramento institucional do próprio Instituto Água e Terra - IAT, garantindo embasamento científico para as tomadas de decisão da Autarquia.

Para a execução destas frentes de pesquisa, o projeto conta com a contratação de uma equipe multidisciplinar de pesquisadores bolsistas. Esta equipe abrange áreas estratégicas, contando com Coordenação Geral, Coordenação Ambiental, Coordenação de Projetos, Coordenação Administrativa, além da atuação de um Geólogo e de uma Gestora Pública.

Do limite de R\$ 12.000.000,00 aprovado para o FRHI pelo Conselho na Resolução CERH nº 040/2025, a gestão efetivou a liberação da primeira parcela da parceria no exercício de 2025, no montante exato de R\$ 2.502.019,56, conforme comprovante inserido ao ANEXO 10 e relacionado abaixo:

Nº LIQUIDAÇÃO	ORDEM BANCÁRIA	DATA PAGAMENTO	VALOR
2025NL000039	2025OB000067	09/07/2025	2.502.019,56
TOTAL			2.502.019,56

- **Item 17**

Item	Atualização do Plano Diretor de Drenagem da Bacia do Alto Iguaçu - avaliação dos cenários hidrológicos, mapeamento das áreas inundáveis, proposta de medidas de controle, elaboração de anteprojetos, orçamentos e estudos ambientais de medidas propostas na rmc.
Setor Responsável:	Gerência de Saneamento – GESA
Valor Aprovado:	R\$ 9.000.000,00

A presente demanda tem como objetivo garantir recursos para a revisão e atualização do Plano Diretor de Drenagem da Bacia do Alto Iguaçu, com foco direto na Região Metropolitana de Curitiba - RMC. O escopo técnico abrange a avaliação de novos cenários hidrológicos, a elaboração de mapas de inundação atualizados e a proposição de medidas de controle (estruturais, não estruturais e baseadas na natureza), fortalecendo a resiliência climática e a capacitação dos servidores do IAT.


No exercício de 2025, a Diretoria concluiu com êxito a complexa documentação da fase interna, com a conclusão da especificação para os produtos que deverão ser desenvolvidos. Atualmente, está sendo planejada a forma de viabilizar a meta e a instrução do processo administrativo.

- **Item 18**

Item	Ampliação e evolução da plataforma SIGARH com manutenção evolutiva e inclusão de novas funcionalidades
Setor Responsável:	Núcleo da Inteligência Geográfica e da Informação - NGI
Valor Aprovado:	R\$ 12.000.000,00
Valor executado:	R\$ 420.096,04
Protocolo	22.906.801-6

A Plataforma SIGARH - Sistema de Informações para Gestão Ambiental e de Recursos Hídricos corresponde ao conjunto de sistemas informatizados utilizados pelo IAT para apoiar a gestão de recursos hídricos no Estado, abrangendo desde o cadastro de usuários até o acompanhamento da cobrança pelo uso da água. O desenvolvimento da plataforma conta com três fontes de financiamento e, no exercício de 2025, foram desembolsados R\$ 420.096,04 provenientes exclusivamente do FRHI, além de aportes do FEMA e de recursos próprios do IAT. A aplicação conjunta desses recursos possibilitou a continuidade das ações de modernização do sistema e o fortalecimento dos instrumentos digitais.

Entre os principais avanços do período, destacam-se ações de modernização da arquitetura do sistema e do banco de dados, o que resultou em ganhos de desempenho, maior capacidade de processamento e agilidade na tramitação de processos tanto para os



técnicos quanto para os usuários externos. Com relação às funcionalidades, foram implementados aperfeiçoamentos nas rotinas de autoemissão de documentos, com destaque para as Declarações de Interferência Independente de Outorga - DIIO, além de ajustes em fluxos operacionais que contribuíram para uma maior consistência das informações e eficiência na análise técnica.

No mesmo período, também foi iniciado o desenvolvimento de frentes estruturantes, destacando-se as evoluções no Sistema de Suporte à Decisão - SSD para apoiar a atualização das vazões de referência, o que traz maior confiabilidade nas análises de disponibilidade hídrica. Paralelamente, iniciou-se o desenvolvimento da integração para recebimento automático de dados de estações hidrometeorológicas por telemetria satelital e melhorias voltadas à operacionalização do sistema de automonitoramento para a recepção sistematizada das declarações de carga poluidora, facilitando o envio de informações e fortalecendo a gestão da qualidade das águas.

Nº LIQUIDAÇÃO	ORDEM BANCÁRIA	DATA PAGAMENTO	VALOR
2025NL000060	2025OB000098	28/08/2025	235.634,44
2025NL000126	2025OB000223	17/12/2025	23.193,60
2025NL000127	2025OB000224	17/12/2025	161.268,00
TOTAL			420.096,04


• **Item 19**

Item	Aquisição de 20 caminhonetes 4x4, sendo: 04 – regionais 01 – disar 01 – assessoria 03 – gebh 03 – gesa 08 – perfuração de poços
Setor Responsável:	Diretoria de Saneamento Ambiental e Recursos Hídricos - DISAR
Valor Aprovado:	R\$ 6.300.000,00
Valor executado em 2025:	R\$ 6.300.000,00
Protocolo	24.309.440-2 e 24.126.923-0

Destina-se à aquisição de 20 veículos novos, modelo caminhonete com tração 4x4, para garantir a mobilidade e a continuidade das atividades técnicas e operacionais do Instituto Água e Terra –IAT. A especificação da tração 4x4 é fundamental, uma vez que a fiscalização e a execução destes convênios demandam viagens constantes para áreas rurais e terrenos de difícil acesso no interior do Estado.

Através da adesão à Sistema de Registro de Preços, houve execução financeira no valor de R\$ 6.300.000,00, em favor da montadora contratada (Ford Motor Company Brasil Ltda), conforme ANEXO 12.

Nº LIQUIDAÇÃO	ORDEM BANCÁRIA	DATA PAGAMENTO	VALOR
2025NL000130	2025OB000231	18/12/2025	75.600,00
2025NL000130	2025OB000232	18/12/2025	6.224.400,00
	TOTAL		R\$ 6.300.000,00



Atualmente, o processo encontra-se na fase final de entrega física dos bens e identificação visual expressa de que foram adquiridas com recursos do Fundo em cumprimento à deliberação ocorrida durante a 13ª Reunião da Câmara Técnica - CTINS/CERH, na qual houve aprovação colegiada, a obrigatoriedade de identificação específica da frota.

- **Item 20**

Item	Desassoreamento e limpeza de canais – Pontal do Paraná
Convênio	262/2024
Setor Responsável:	Divisão de Drenagem – DDR/GESA
Valor Aprovado:	R\$ 2.058.840,58
Valor executado em 2025:	R\$ 869.509,80
Protocolo	22.647.832-9

A presente ação trata da execução de serviços de limpeza e desassoreamento de córregos e canais de macrodrenagem urbana no município de Pontal do Paraná. O objetivo técnico é desobstruir as seções de escoamento (fortemente afetadas por assoreamento e vegetação), controlando cheias e mitigando o impacto de inundações e alagamentos, que causam severos transtornos e riscos de doenças de veiculação hídrica à população local e aos turistas, especialmente no período de chuvas intensas vinculadas à Operação Verão.

O escopo inicial do projeto previa a limpeza de 8.802 metros de canais pluviais. Após processo licitatório, a execução física ocorreu de forma eficiente ao longo de 2025. O IAT (correspondendo à sua cota-parte de 95% do repasse) atestou e liquidou as quatro medições do projeto.

Diante da necessidade de prevenção, a foi formalizado o 2º Termo Aditivo. Esta medida autorizou a utilização do saldo financeiro remanescente no projeto para a ampliação do escopo em mais 2.000 metros de canais, abrangendo a limpeza de 1.940 metros adicionais no trecho do Leblon e 600 metros no trecho Primavera.

Conforme o levantamento contábil, houve a execução financeira de R\$ 869.509,80, conforme quadro abaixo e comprovantes inseridos ao ANEXO 12:

Nº LIQUIDAÇÃO	ORDEM BANCÁRIA	DATA PAGAMENTO	VALOR
2025NL000069	2025OB000118	19/09/2025	472.009,47
2025NL000090	2025OB000161	06/11/2025	364.648,55
2025NL000104	2025OB000188	10/12/2025	32.851,78
Total			R\$ 869.509,80

Na sequência, são apresentadas as imagens disponibilizadas pela fiscalização responsável pela demanda.



• **Item 21**

Item	Desassoreamento e limpeza de canais – Paranaguá
Setor Responsável:	Divisão de Drenagem – DDR/GESA
Valor Aprovado:	R\$ 443.451,70
Valor executado em 2025:	R\$ 443.451,70
Protocolo	21.087.707-0

A presente rubrica destinou-se à execução de obras de controle de cheias, por meio da limpeza e desassoreamento de canais de macrodrenagem urbana e rural no município de Paranaguá. O assoreamento histórico dos canais da planície litorânea gera gargalos e pontos de estrangulamento no escoamento pluvial, resultando em inundações e alagamentos recorrentes.

Considerando a característica predominantemente plana do relevo local, a intervenção assumiu caráter preventivo, mostrando-se essencial para a otimização do sistema de drenagem, especialmente durante o período de chuvas intensas associado à Operação Verão.

Foi efetuado ao repasse relativo à 3ª medição do Convênio nº 116/2023, no valor de R\$ 443.451,70, conforme (ANEXO 13).


Nº LIQUIDAÇÃO	ORDEM BANCÁRIA	DATA PAGAMENTO	VALOR
2025NL000068	2025OB000117	19/09/2025	443.451,70
TOTAL			R\$ 443.451,70

A fiscalização do IAT atestou a conclusão das obras e a adequada aplicação dos recursos, com melhoria na drenagem e redução de riscos.



- **Item 22**

Item	Aquisição de Ferramentas para uso em sondas rotopneumáticas
Setor Responsável:	Setor de Poços – DDR/GESA
Valor Aprovado:	R\$ 663.986,46
Protocolos	23.952.500-8/25.395.032-3



Destina-se à aquisição de ferramentas operacionais (martelos de fundo, bits e brocas) para uso nas sondas roto-pneumáticas do IAT, essenciais para a continuidade das atividades de perfuração de poços no âmbito do Programa Água no Campo. A ação visa garantir o abastecimento de água em comunidades rurais, contribuindo para a redução da escassez hídrica e apoio à dessedentação humana, animal e à agricultura familiar.

O certame resultou em contratação no valor de R\$ 132.200,00. A licitação foi homologada em 08/12/2025, com posterior celebração do Contrato nº 10056/2025, conforme cópia inserida no campo ANEXO 14.

No certame, foi contratado o Lote 1 (martelos de fundo e bits), no valor de R\$ 132.200,00. O Lote 2 (brocas tricônicas e PDC) restou fracassado, sendo objeto de novo procedimento licitatório, conforme protocolo nº 25.395.032-3.

• **Item 23**

Item	Aquisição de caminhões para perfuração de poços
Setor Responsável:	Gerência de Saneamento – GESA/DISAR
Valor Aprovado:	R\$ 24.000.000,00
Valor executado	R\$ 22.929.000,00
Protocolos	23.018.042-3, 24.912.591-1 e 24.668.460-0

O objetivo é estruturar de forma definitiva a frota pesada do Instituto Água e Terra - IAT para o atendimento do Programa Água no Campo. A meta da gestão é viabilizar a perfuração de poços tubulares profundos, mitigando os efeitos da estiagem e garantindo segurança hídrica, saúde e acesso à água potável em comunidades rurais isoladas. A demanda abrange a contratação dos maquinários principais (sondas/caminhões) e de seus respectivos implementos logísticos (carretas prancha e guindastes articulados), devidamente justificados como complementares e indispensáveis à operação contínua das equipes de campo.

Foram adquiridos 03 (três) comboios completos, totalizando o investimento de R\$ 22.929.000,00. Foram consolidados no exercício de 2025, conforme abaixo:

Nº LIQUIDAÇÃO	ORDEM BANCÁRIA	DATA PAGAMENTO	VALOR
2025NL000049	2025OB000082	12/08/2025	80.328,48
2025NL000049	2025OB000085	12/08/2025	6.613.711,52
2025NL000077	2025OB000130	30/09/2025	73.815,36
2025NL000077	2025OB000133	30/09/2025	6.487.144,64
2025NL000073	2025OB000122	25/09/2025	58.044,00
2025NL000073	2025OB000123	25/09/2025	4.778.956,00
2025NL000048	2025OB000083	12/08/2025	52.104,96
2025NL000048	2025OB000084	12/08/2025	4.289.975,04
2025NL000076	2025OB000131	30/09/2025	10.855,20
2025NL000076	2025OB000132	30/09/2025	484.064,80
TOTAL			R\$ 22.929.000,00

- a. Protocolo nº 23.019.192-1: Aquisição de 02 Comboios (Adesão à Ata nº 12/2024 de Sergipe - Pregão 07/2024)
- b. Protocolo nº 23.018.042-3: Aquisição de 01 Comboio (Adesão ao Pregão 021/2024 de Roraima)
- c. Protocolo nº 24.912.591-1: Aquisição de Carretas Prancha (Equipamento Complementar) - 12 carretas prancha indispensáveis para o deslocamento das estruturas de perfuração e contêineres de apoio das equipes, evitando o desgaste prematuro da frota, conforme Pregão Eletrônico nº 2055/2025. Não houve execução no período de 2025.
- d. Protocolo nº 24.668.460-0: Aquisição de Guindastes Articulados (estilo munck). Estes equipamentos serão acoplados à frota de caminhões de apoio do IAT para garantir a movimentação e posicionamento seguro dos pesados tubos e ferramentas nos canteiros de obras. Encontra-se em fase externa sob o Pregão Eletrônico nº 1943/2025.


- **Item 24**

Item	Projetos – Drenagem – Parques Urbanos
Setor Responsável:	Gerência de Saneamento – GESA/DISAR
Valor Aprovado:	R\$ 9.143.000,00

Esta ação teve como finalidade a contratação de serviços técnicos especializados de engenharia para a elaboração de projetos básicos e executivos voltados às ações de Saneamento Ambiental. O objetivo principal da gestão foi fornecer apoio técnico e financeiro direto aos municípios carentes do Estado do Paraná, que não possuem capacidade técnica e de pessoal instalada para projetar obras complexas de drenagem urbana, controle de erosão e implantação de parques.

Para garantir agilidade no atendimento aos municípios e viabilizar o início dos projetos ainda dentro do ciclo orçamentário, o IAT optou pela modalidade de Adesão a uma Ata de Registro de Preços do Governo Federal, estabelecendo critérios técnicos rigorosos para a priorização de atendimento às prefeituras.

A empresa de engenharia contratada iniciou os levantamentos em campo e as modelagens, encerrando o exercício de 2025 com a entrega e apresentação formal de 12 (doze) projetos executivos completos, não havendo execução financeira no período de 2025.



- **Item 25**

Item	Contratação de serviços especializados para elaboração de projetos para auxílio aos municípios
Setor Responsável:	Gerência de Saneamento – GESA/DISAR
Valor Aprovado:	R\$ 25.000.000,00.

Ao longo da gestão, identificou-se que diversas prefeituras do interior possuem demandas urgentes de revitalização de áreas de fragilidade ambiental, como os fundos de vale, ou aquelas ambientalmente degradadas e/ou sujeitas a processos erosivos, porém esbarram na falta de capacidade técnica instalada (corpo de engenharia próprio) para elaborar projetos básicos e executivos complexos. Sem esses projetos padronizados, os municípios ficam impossibilitados de captar recursos para obras. O objetivo desta ação do Fundo foi sanar esse gargalo, prevendo o custeio para a contratação de consultorias e empresas de engenharia especializadas que atuarão na elaboração de projetos estruturantes em favor das prefeituras, garantindo a viabilidade técnica para futuras obras de resiliência climática. Não houve execução no período de 2025.

- **Item 26**


Item	Obras de Drenagem
Setor Responsável:	Divisão de Drenagem – DDR/GESA
Valor Aprovado:	R\$ 36.975.227,00.
Valor Total Executado	R\$

A presente rubrica macro teve como objetivo descentralizar os recursos do Fundo para viabilizar o apoio técnico e financeiro direto aos municípios. A ação visa a implantação, ampliação e melhoria de sistemas de macrodrenagem, galerias pluviais e o combate a processos erosivos severos em áreas urbanas e rurais.

A correta gestão do escoamento de águas pluviais financiada por esta rubrica foi fundamental para o controle de cheias, mitigando riscos de inundações, desmoronamentos e perdas patrimoniais à população local, em estrita observância à Política Estadual de Recursos Hídricos.

A execução ocorreu por meio da formalização de Convênios com as prefeituras, conforme abaixo (comprovantes inseridos no campo ANEXO 15):

- a. Município de Xambê (Protocolo 20.981.790-0): Financiou a aquisição de tubos de concreto e obras de drenagem pluvial (Projeto Drenagem Eliza). O repasse estadual pactuado foi de R\$ 300.000,00. No exercício de 2025, houve o ateste de execução e



o pagamento no valor de R\$ 211.660,90, devidamente liquidados em favor do município, conforme abaixo:

Nº LIQUIDAÇÃO	ORDEM BANCÁRIA	DATA PAGAMENTO	VALOR
2025NL000087	2025OB000154	30/10/2025	211.660,90
TOTAL			211.660,90

Na sequência, imagens apresentadas pela fiscalização do Convênio:



- b.** Município de Antonina (Protocolo 22.647.450-1): Os serviços de desassoreamento integram o eixo de Drenagem Urbana do FRHI. Legalmente, a Lei Federal nº 11.445/2007 classifica a limpeza preventiva como parte constituinte da infraestrutura de drenagem de águas pluviais. Tecnicamente, a intervenção de engenharia atua para restaurar a capacidade de escoamento dos canais, mitigando inundações provocadas por estrangulamentos e resguardando a saúde pública. A execução financeira, no período de 2025, totaliza R\$560.898,13, conforme abaixo:

Nº LIQUIDAÇÃO	ORDEM BANCÁRIA	DATA PAGAMENTO	VALOR
2025NL000123	2025OB000222	17/12/2025	560.898,13
TOTAL			R\$ 560.898,13

Na sequência, imagens apresentadas pela fiscalização do Convênio:




Figura 1 - Registro fotográfico (1)



Figura 2 - Registro fotográfico (2)



c. Município de Guaíra (Protocolo 22.042.076-0 / Convênio nº 234/2024)

Trata-se de obra de macrodrenagem de grande porte, cujo repasse global do IAT foi fixado em R\$ 3.689.442,34. A obra apresentou avanço físico consistente ao longo de 2025, com faturas atestadas pela fiscalização. Abaixo, relacionadas as medições de avanço dos serviços de instalação de galerias:

Nº LIQUIDAÇÃO	ORDEM BANCÁRIA	DATA PAGAMENTO	VALOR
2025NL000070	2025OB000119	22/09/2025	R\$ 503.546,47
2025NL000054	2025OB000093	14/08/2025	R\$ 193.847,18
TOTAL			R\$ 697.393,65


• Item 27

Item	Controle de Erosão e Cheias
Setor Responsável:	Divisão de Drenagem – DDR/GESA
Valor Aprovado:	R\$ 96.943.434,50
Valor executado em 2025:	1.639.270,99

A finalidade é combater eventos extremos relacionados à erosão (urbana e costeira) e inundações. A ação visou proteger infraestruturas públicas, residências e garantir a segurança da população em áreas de risco. Foram realizadas as seguintes ações:

a. 25.117.497-0


Atendimento Emergencial de Erosão Costeira (Matinhos - PR)




Manutenção do engordamento da faixa de areia no município de Matinhos (trechos da Orla dos Pescadores e Praia Brava, em Caiobá). A intervenção de terraplanagem fez-se estritamente necessária devido a severas ressacas marítimas ocorridas em outubro de 2025, que geraram um processo de erosão costeira aguda com degraus de até 2 metros, colocando banhistas em risco de afogamento e ameaçando as estruturas de proteção costeira. Os serviços de transposição de areia foram concluídos e a liquidação financeira ocorreu no final do exercício, consumindo R\$ 1.639.270,99 do FRHI (ANEXO 16).

Nº LIQUIDAÇÃO	ORDEM BANCÁRIA	DATA PAGAMENTO	VALOR
2025NL000117	2025OB000205	16/12/2025	19.671,25
2025NL000117	2025OB000204	16/12/2025	12.294,53
2025NL000117	2025OB000206	16/12/2025	27.047,97
2025NL000117	2025OB000201	15/12/2025	1.580.257,24
TOTAL			R\$ 1.639.270,99

Na sequência, algumas imagens apresentas pela fiscalização do Convênio, quanto a execução das obras:





- **Item 28**

Item	Parques Urbanos
Setor Responsável:	Setor de Projetos Especiais.
Valor Aprovado:	R\$ 52.861.428,37

O objetivo é descentralizar os recursos do FRHI para viabilizar a implantação de Parques Urbanos nos municípios paranaenses. A ação técnica justifica-se pela necessidade de promover a recuperação ambiental de fundos de vale degradados, áreas erodidas e matas ciliares. Ao transformar esses passivos ambientais em parques com infraestrutura, o Estado garantiu a contenção de cheias (áreas de amortecimento natural de águas pluviais), a conservação da biodiversidade local e a criação de espaços de educação ambiental e lazer qualificados para a população. Não houve execução financeira no período de 2025 para este item.


- **Item 32**

Item	Proteção de Nascentes – Região Metropolitana
Setor Responsável:	Divisão de Proteção de Mananciais/Gerência de Gestão de Bacias Hidrográficas – DPM/GEBH
Valor Aprovado:	R\$ 10.000.000,00

Medida estratégica e de caráter preventivo frente às recorrentes crises hídricas observadas na Região Metropolitana de Curitiba – RMC, a ação tem por finalidade apoiar a recuperação, conservação, e manejo adequado de nascentes situadas em áreas prioritárias, como Áreas de Proteção Ambiental - APAs e o Aquífero Karst.

Desta forma, o programa foi concebido com abordagem integrada e baseada em evidências, contemplando o cruzamento de bases de dados georreferenciados, para identificação precisa das nascentes; a elaboração de diagnósticos técnicos individualizados; e a definição das intervenções mais adequadas para cada situação, tais como cercamento, isolamento, recomposição de vegetação nativa, controle de processos erosivos, solo-cimento ou, quando pertinente, a preservação das condições naturais existentes.

Não houve execução financeira no exercício de 2025, estando a ação em estágio de estruturação e maturação do programa. O referido projeto foi estruturado para execução em arranjo cooperativo, com a participação do Instituto de Desenvolvimento Rural - IDR e de Municípios.



- **Item 33**

Item	Instalação de Sistema de Tratamento de esgoto doméstico em área rural
Setor Responsável:	Divisão de Proteção de Mananciais/Gerência de Gestão de Bacias Hidrográficas – DPM/GEBH
Valor Aprovado:	R\$ 5.000.000,00

O objetivo desta ação é viabilizar a implantação de soluções descentralizadas de saneamento básico em áreas rurais e localidades isoladas sem atendimento por rede pública, com foco no tratamento adequado de esgoto doméstico.

A iniciativa busca reduzir os impactos ambientais decorrentes do lançamento irregular de efluentes, contribuindo para a proteção da qualidade das águas superficiais e subterrâneas, para a conservação de mananciais e nascentes, bem como para a melhoria das condições sanitárias e de saúde pública no meio rural. Trata-se, portanto, de medida complementar às ações de conservação hídrica e de promoção da segurança hídrica no território. Não houve execução financeira no exercício de 2025.

- **Item 34**

Item	Programa de Aceleração de CBHs
Setor Responsável:	Gerência de Gestão de Bacias Hidrográficas – GEBH/DISAR
Valor Aprovado:	R\$ 1.000.000,00

Conforme justificado pela GEBH perante a CTINS/CERH, a estruturação deste programa surgiu a partir de demandas dos Comitês de Bacias Hidrográficas – CBHs, durante o 1º Encontro Estadual de Comitês de Bacias Hidrográficas Paranaenses, relacionadas ao desenvolvimento humano, técnico operacional e institucional, além da necessidade de comunicação e divulgação de informações claras sobre a atuação e o funcionamento dos comitês de bacia para a sociedade.

O Estado do Paraná alcançou um marco histórico ao consolidar os 12 Comitês formalmente instituídos (com a posse do CBH Afluentes do Médio Iguaçu), cobrindo 100% do território estadual e realizando quase 200 reuniões anuais. Diante dessa capilaridade, o programa visou expandir as ações de comunicação para dar suporte institucional, promover educação ambiental, visibilidade e maior engajamento social aos comitês.

A ausência de empenhos no exercício justificou-se pelo fato de a equipe técnica ter dedicado o período à estruturação institucional do programa, submetendo o planejamento de uso desta verba à deliberação e anuência prévia dos conselheiros do CERH no segundo semestre do ano.

- **Item 35**

Item	consultoria técnica especializada para acompanhamento e alinhamento técnico dos planos de bacias
Setor Responsável:	Gerência de Gestão de Bacias Hidrográficas – GEBH/DISAR
Valor Aprovado:	R\$ 4.000.000,00

Esta demanda foi inserida no planejamento do FRHI para suprir uma necessidade operacional e estratégica da GEBH/DISAR. Conforme debatido e relatado aos técnicos na CTINS e aos conselheiros do CERH/PR, o Estado do Paraná iniciou o enorme desafio técnico de gerenciar a elaboração, atualização e revisão dos Planos de Bacias e Enquadramento dos Corpos hídricos abrangendo a totalidade de suas 12 Unidades Hidrográficas de Gerenciamento.

Devido à alta complexidade e à imensa carga de trabalho exigida pela simultaneidade dos projetos, a ação do FRHI visou financiar a contratação de uma consultoria técnica especializada. O objetivo desta contratação é fornecer suporte direto à gerência do IAT na gestão integrada, acompanhamento técnico e supervisão especializada das atividades e produtos decorrentes da execução dos 12 Planos de Bacias Hidrográficas e Enquadramento dos Corpos hídricos das UHGRHs, divididos em três lotes contratados com empresas distintas, abrangendo elaboração, revisão e atualização desses planos.

- **Item 36**

Item	Capacitação e participação em eventos afetos aos recursos hídricos e saneamento ambiental
Setor Responsável:	Gerência de Gestão de Bacias Hidrográficas – GEBH/DISAR
Valor Aprovado:	R\$ 2.000.000,00

Estruturada no planejamento do FRHI, para financiar o aprimoramento técnico, a educação ambiental e a troca de experiências entre especialistas, gestores públicos, usuários de recursos hídricos e representantes da sociedade civil.

Conforme relatado no balanço anual da gestão, a integração entre o conhecimento científico e as experiências práticas é um pilar fundamental para a governança participativa. No ano de 2025, o Estado avançou nestas frentes institucionais participando e apoiando eventos estratégicos (tais como o 2º Workshop de Cobrança, o 2º Fórum Brasil pelas Águas, o 26º Encontro Nacional de Comitês de Bacias Hidrográficas – ENCOB, o Projeto UNICBH e Encontros Técnicos sobre Águas Subterrâneas em parceria com consórcios intermunicipais).

VI. CONSIDERAÇÕES FINAIS

Cabe ressaltar que todas as informações técnicas e financeiras consolidadas neste documento foram devidamente levantadas e validadas junto à Gerência Financeira – GEFI/DIAFI, bem como, às unidades vinculadas à DISAR, quais sejam: a Gerência de Saneamento - GESA, da Divisão de Resíduos Sólidos - DRS e da área de Projetos Especiais.

Sendo o que se apresentava para o momento, submetemos o presente relatório à apreciação da Câmara Técnica de Instrumentos da Política Estadual de Recursos Hídricos - CTINS e à posterior deliberação do Plenário do Conselho Estadual de Recursos Hídricos - CERH/PR, colocando a equipe técnica desta Diretoria à inteira disposição para eventuais esclarecimentos que se façam necessários.

É a informação,

(assinado eletronicamente)

José Luiz Scroccaro

Diretor de Saneamento Ambiental e Recursos Hídricos

Documento: **PrestacaodeContasFRHI_25.663.8665_2025.pdf**.

Assinatura Avançada realizada por: **Jose Luiz Scroccaro (XXX.909.339-XX)** em 01/04/2026 09:13 Local: IAT/DISAR.

Inserido ao protocolo **25.663.866-5** por: **Juliana Rasera** em: 01/04/2026 09:08.



Documento assinado nos termos do Art. 38 do Decreto Estadual nº 7304/2021.

A autenticidade deste documento pode ser validada no endereço:
<https://www.eprotocolo.pr.gov.br/spiweb/validarDocumento> com o código: